



LEYENDA CATASTRO		PROPIEADES PUBLICAS	
58810	NUMERO DE MANZANA URBANA		PROPIEDAD MUNICIPAL
20	NUMERO DE POLICIA		
11	NUMERO DE PARCELA URBANA		
0, 1, 2	NUMERO DE ALTURAS		
	LIMITE DE MANZANA		
	LIMITE URBANO		

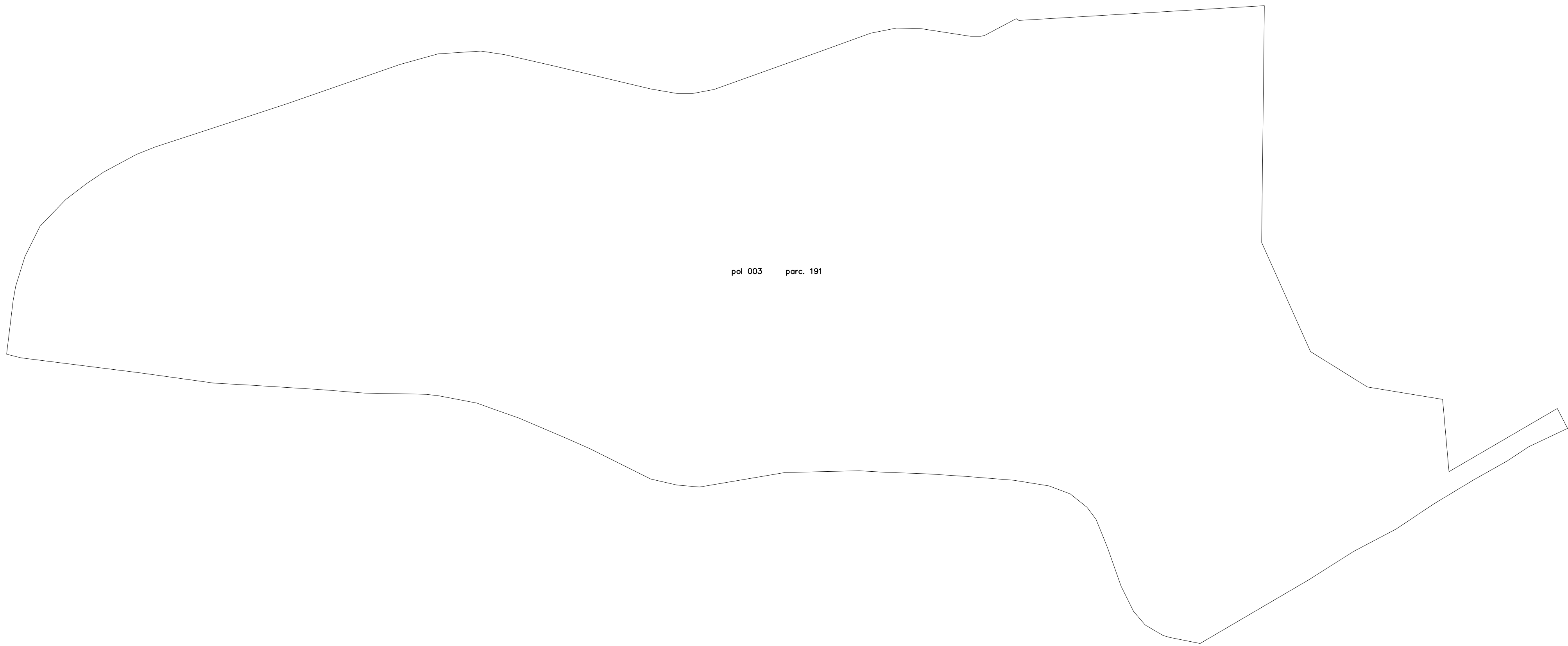
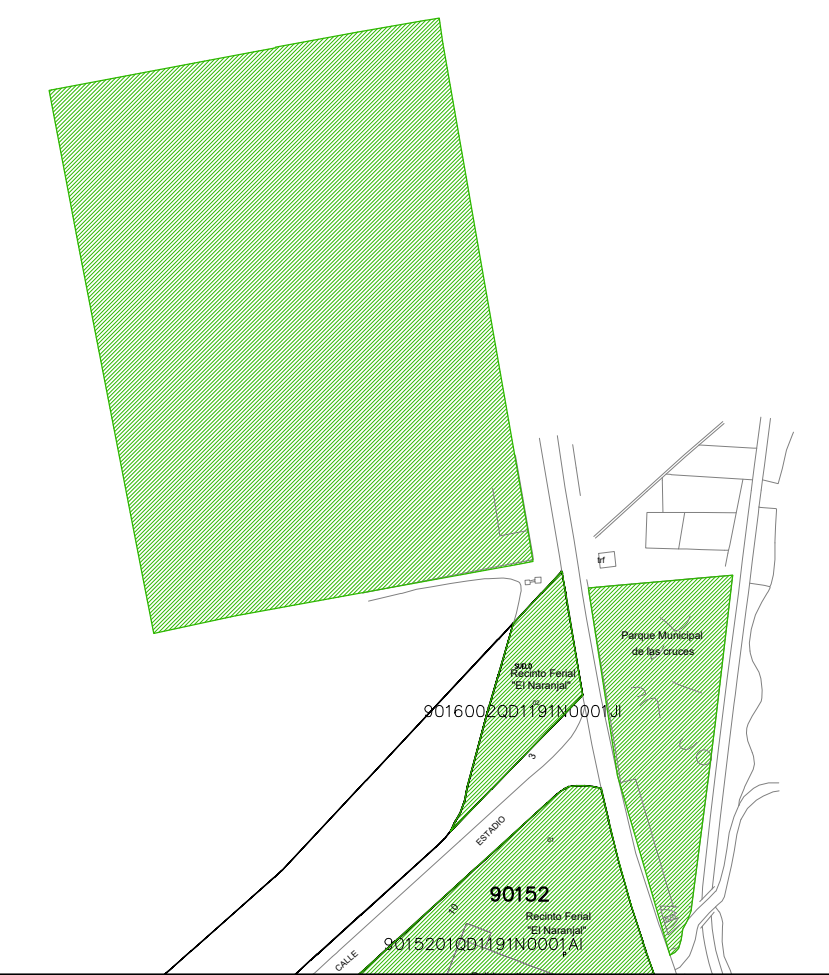


GRAFICO DE DISTRIBUCIÓN DE HOJAS

Equipo Redactor: UTE BCB1
 Jesús Boraita Hermosell (Arquitecto Superior)
 Eugenio Casillas Ruiz (Arquitecto Superior)
 Jesús Boraita Narvaez (Arquitecto Superior)

Base Cartográfica:
 Fecha de Redacción: Diciembre 2.012
 Aprobación Inicial:
 Aprobación Final:



PLAN GENERAL DE LA GARROVILLA - BADAJOZ

PLANO: **i-5.1**
 HOJA 1

ESTRUCTURA DE PROPIEDAD
 CATASTRO URBANA, PROPIEADES MUNICIPALES, CALLEJERO Y Nº DE GOBIERNO

Consjería de Medio Ambiente y Rural, Políticas Agrarias y Territorio
 Dirección General Situación y Ordenación del Territorio
 JUNTA DE DE EXTREMADURA

ESCALA : 1:2.000